

Státní pozemkový úřad, Praha
IČ: 01312774,
Krajský pozemkový úřad pro Liberecký
kraj,
Pobočka Česká Lípa,
se sídlem:
Dubická ul. č. p. 2362/56,
470 01 Česká Lípa

Váš dopis zn.:

Ze dne: 5. 10. 2022

Spis. zn.: MUCL/27864/2022/OD/FO

Č. j.: MUCL/38626/2023

Počet listů: 18

Počet příloh/počet listů příloh: 0/0

Vyřizuje: 

Telefon: 487 881 365

Datum: 21. 03. 2023



celivp23v00711


ROZHODNUTÍ STAVEBNÍ POVOLENÍ

Městský úřad Česká Lípa, Odbor dopravy, se sídlem náměstí T.G. Masaryka č. p. 1, 470 01 Česká Lípa (dále jen „Městský úřad Česká Lípa Odbor dopravy“), v souladu s ust. § 61 odst. (1) zákona č. 128/2000 Sb., o obcích, ve znění pozdějších předpisů, jako místě příslušný podle § 11 odst. 1 zákona číslo 500/2004 Sb., správní řád ve znění pozdějších předpisů (dále jen „správní řád“), a jako věcně příslušný speciální stavební úřad ve věcech místních komunikací, silnic II. a III. třídy a veřejně přístupných účelových komunikací podle ust. § 40 odst. (4) písm. a) zákona č. 13/1997 Sb., o pozemních komunikacích, ve znění pozdějších předpisů (dále jen „zákon o pozemních komunikacích“) a podle ust. § 15 a § 94J zákona č. 183/2006 Sb., o územním plánování a stavebním řádu, ve znění pozdějších předpisů (dále jen „stavební zákon“), v řízení o žádosti, doručené dne 5. 10. 2022 pod č.j. MUCL/119246/2022, doplněné 7. 2. 2023 pod č.j. MUCL/16453/2023 od stavebníka, kterým je Státní pozemkový úřad Praha, IČ: 01312774, Krajský pozemkový úřad pro Liberecký kraj, Pobočka Česká Lípa, se sídlem Dubická 2362/56, 470 01 Česká Lípa na stavbu a stavební úpravy pozemních komunikací pod názvem: „Polní cesta VC4-R a Polní cesta VC6 v k.ú. Tachov u Doks“, obec Tachov v rámci realizace pozemkových úprav v katastrálním území v katastrálním území Tachov u Doks na pozemcích parcelní číslo 1012 a číslo 1013 (LV 1 - Obec Tachov) ve smyslu ust. § 111 stavebního zákona přezkoumal podanou žádost a připojené podklady o vydání stavebního povolení ve stavebním řízení, rovněž ověřil účinky budoucího užívání a po jejím projednání rozhodl v souladu s ustanovením § 67 odst. 1 zákona č. 500/2004 Sb., správního řádu, ve znění pozdějších předpisů takto:

Veřejně přístupné pozemní komunikace pod názvem „Polní cesta VC4-R a Polní cesta VC6 v k.ú. Tachov u Doks“ obec Tachov v rámci realizace pozemkových úprav v katastrálním území Tachov u

Doks na pozemcích parcelní číslo 1012 a parcelní číslo 1013 (LV 1 - Obec Tachov), se podle § 115 stavebního zákona

p o v o l u j í

v rozsahu projektové dokumentace ověřené ve stavebním řízení, ze které vyplývá technické provedení stavby, rozsah záboru staveniště, organizace výstavby, kterou vypracovala společnost NDCon s.r.o. Praha 1, IČ: 64939511, autorizoval  ČKAIT ev. č.: 0012886 – autorizovaný inženýr pro dopravní stavby.

Základní údaje o stavebním záměru:

A) DRUHU A ÚČELU STAVBY:

Jedná se o veřejně přístupnou účelovou komunikaci - jednopruhová polní cesta VC4-R a VC6, kategorie P 4,5/20 v obci Tachov, která bude zajišťovat zpřístupnění okolních pozemků

B) MÍSTO STAVBY:

Dotčená stavba se nachází v katastrálním území Tachov u Doks parcelní čísla 1012- ostatní plocha/ ostatní komunikace a parcelní číslo 1013- ostatní plocha/ostatní komunikace. Napojení na pozemek č. 1015- ostatní plocha/ostatní komunikace a na pozemek č. 1014-ostatní plocha/silnice.

C) POPIS PROSTOROVÉHO ŘEŠENÍ STAVBY:

Stavební záměr řeší rekonstrukci polní cesty VC4-R na pozemcích p. č. 1013 a 1015 v k. ú. Tachov u Doks. Tím je dáno prostorové řešení stavby.

Výstavba nové polní cesty VC6 začíná napojením na polní cestu VC4 na severozápadním okraji obce Tachov a je ukončena napojením na silnici č. III/2705 Cesta je situována na pozemku p.č. 1014 v k.ú. Tachov u Doks.

D) UMÍSTĚNÍ STAVBY NA POZEMKU:

Směrové a výškové poměry navrhované polní cesty jsou zřejmé z příloh C.3. Koordinační situační výkres a výkresu D.2. Podélný profil.

Odvodnění komunikace je řešeno příčným a podélným sklonem volně do okolního terénu. Pláň je odvodněna zasakovací drenáží.


E) VYMEZENÍ ÚZEMÍ DOTČENÉHO VLIVY STAVBY:

Stavba splňuje územní regulace v rámci schválených pozemkových úprav. Lokalita se nachází v severní části obce Tachov. Tato obec leží jihozápadně od města Doksy.

F) STAVEBNÍK:

Státní pozemkový úřad Praha, IČ: 01312774.

G) PROJEKTANT:

Projektovou dokumentaci vypracovala společnost NDCon s.r.o. Praha 1, IČ: 64939511, autorizoval  ČKAIT ev. č.: 0012886.

H) ZHOTOVITEL:

Dle výsledku výběrového řízení.

I) PŘEDPOKLÁDANÉ ZAHÁJENÍ STAVBY:

Po nabytí právní moci tohoto rozhodnutí - 2023

J) PŘEDPOKLÁDANÉ DOKONČENÍ STAVBY:

11/2023

Adresa úřadu:

náměstí T. G. Masaryka č. p. 1 • 470 36 Česká Lípa
IČ: 00260428 • DIČ: CZ00260428

http://www.mucl.cz • e-mail: podatelna@mucl.cz • ID DS: bkfbe3p

K) PLATNOST ROZHODNUTÍ:

Stavební povolení má podle stavebního zákona platnost 2 roky. Stavební záměr nesmí být zahájen, pokud rozhodnutí nenabude právní moci.

STRUČNÝ POPIS STAVBY:

Obec Tachov, výstavba polních cest VC4-R a VC6.

Polní cesta VC4-R se napojuje na polní cestu HC3-R, která je na p.p.č. 1015 a pokračuje východním směrem, kde je ukončena u zahrádek. Cesta je situována na pozemku p.č. 1013 v k.ú. Tachov u Doks. Délka cesty je 0,23903 km. Krys je navržen z asfaltobetonu.

Polní cesta VC6 na ní navazuje, pokračuje východním směrem a končí napojením na stávající komunikaci Doksy – Tachov, která je na p.p.č. 1014 v k.ú. Tachov u Doks. Délka cesty je 0,51532 km.

Polní cesty jsou navrženy jako jednopruhové kategorie P 4,5/20. Šířka vozovky je 3,5 m + 2 x 0,5 m krajnice. Vozovky cest jsou navrženy netuhé s jednostranným příčným sklonem 2,5 %. Kryty jsou navrženy z asfaltového betonu.

PRO UMÍSTĚNÍ A PROVÁDĚNÍ STAVBY A STAVEBNÍCH ÚPRAV SE STANOVÍ TYTO PODMÍNKY:

1. Stavebník zajistí, že stavební záměr bude proveden podle ověřené projektové dokumentace, která byla projednána ve stavebním řízení, kterou vypracovala společnost NDCon s.r.o. Praha 1, IČ: 64939511, autorizoval [redacted] ČKAIT ev. č.: 0012886. Případné změny nesmí být provedeny bez souhlasu projektanta a povolení speciálním stavebním úřadem.
2. Stavebník zajistí, že stavební záměr bude provádět pouze oprávněný stavební podnikatel, ve smyslu § 160 stavebního zákona. Stavební podnikatel musí pro stavbu použít výrobky, které mají takové vlastnosti, aby po předpokládanou existenci stavby byla při běžné údržbě zaručena požadovaná mechanická pevnost a stabilita. Certifikáty na použité materiály si vyžádá stavebník od dodavatele a předloží je při závěrečné kontrolní prohlídce. (156 SZ).
3. Stavebník je povinen před zahájením výstavby písemně oznámit MěÚ v České Lípě, Odboru dopravy termín zahájení výstavby, a dále název a sídlo stavebního podnikatele, který bude stavební záměr provádět (§ 152 odst. 3 SZ). Stavebník je povinen ohlašovat stavebnímu úřadu fázi výstavby podle předloženého plánu kontrolních prohlídek stavby. Umožnit provedení kontrolní prohlídky, a pokud tomu nebrání vážné důvody, této prohlídce se zúčastnit (§ 152 SZ).
4. Stavebník je povinen ve smyslu ustanovení § 152 odst. 4 SZ zajistit technický dozor stavebníka.
5. Stavebník zajistí, že na viditelném místě bude vyvěšena tabule, na které bude uvedeno označení stavby, stavebníka, zhotovitele, způsob provádění stavby, který orgán a kdy stavební záměr povolil, termín dokončení stavby, (§ 18d vyhl. 503/2006 Sb.).
6. Stavebník zajistí vytýčení prostorové polohy stavby podle ověřené dokumentace orgánem osobou nebo organizací k tomu oprávněnou. Doklad o vytýčení bude předložen k žádosti o povolení užívání stavby.
7. Stavebník zajistí taková opatření, aby při výjezdu automobilů a mechanismů ze staveniště na pozemní komunikace nedocházelo ke znečišťování těchto pozemních komunikací. V návaznosti na ustanovení § 19 a § 28 zákona o pozemních komunikacích, ve znění pozdějších předpisů proto stavebník u výjezdu na pozemní komunikaci zajistí účinná opatření k čištění vozidel a mechanismů. Pokud dojde ke znečištění pozemní komunikace, zajistí stavebník její bezodkladné čištění.
8. Stavebník zajistí, aby po dobu výstavby, kdy se ze stávající komunikace stává staveniště, bylo vydáno povolení ke zvláštnímu užívání komunikací (§ 25 zákon o pozemních komunikacích,) a vydáno „stanovení“ dopravního značení, (§ 77 zákona č. 361/2000 Sb.) nebo byl na komunikaci uzavřen provoz (§ 24 zákon o pozemních komunikacích,).
9. Stavebník zajistí, že bude zajištěn přístup pro vlastníky a uživatel sousedních nemovitostí a pro vozidla záchranné služby, hasičského záchranného sboru a správce technické infrastruktury.

Adresa úřadu:

náměstí T. G. Masaryka č. p. 1 • 470 36 Česká Lípa
IČ: 00260428 • DIČ: CZ00260428

<http://www.mucl.cz> • e-mail: podatelna@mucl.cz • ID DS: bkfbe3p

10. Stavebník zajistí, aby při přípravě a provádění stavebního záměru byla zajištěna zejména ochrana života a zdraví osob nebo zvířat, ochrana životního prostředí a majetku, i šetrnost k sousedovi (§ 152 SZ).
11. Stavebník zajistí, aby při provádění stavebního záměru nebyli na svých právech zkracováni vlastníci sousedních nemovitostí. Veškeré škody budou neprodleně v plné hodnotě uhrazeny, podle platných občanskoprávních předpisů.
12. Stavebník zajistí, že stavba bude realizována pouze na pozemcích, ke kterým mu vzniklo vlastnické právo, služebnosti nebo „právo založené smlouvou“. Veřejnoprávní souhlas se stavbou podle § 184a stavebního zákona neznamena, že stavebník může realizovat stavbu na cizím pozemku bez soukromoprávního titulu.
13. Výkopy a staveniště musí být zabezpečeny tak, aby nebyly ohroženy osoby s omezenou schopností pohybu nebo orientace ani jiné osoby. Požadavky na technické řešení jsou uvedeny v bodě 4. přílohy č. 2 vyhl. č. 398/2009 Sb., o obecných technických požadavcích zabezpečujících bezbariérové užívání staveb.
14. Stavebník zajistí splnění podmínek MěÚ Česká Lípa, OŽP, uvedených v KOORDINOVANÉM ZÁVAZNÉM STANOVISKU MěÚ Česká Lípa ze dne 7.12.2021 pod č.j.: MUCL/129972/2021, č. spisu MUCL/330090/2021/OŽP/IP ke stavbě VC6 a KOORDINOVANÉ ZÁVAZNÉ STANOVISKO ze dne 7. 12. 2021 pod č.j. MUCL/129712/2021, spis č.: MUCL/ 30088/ 2021/ OŽP/IP pro akci Polní cesty VC4-R v k.ú. Tachov u Doks;
 - a) Městský úřad Česká Lípa, odbor životního prostředí, jako orgán ochrany přírody a krajiny, věcně a místně příslušný k vydání závazného stanoviska sděluje:

Veřejné zájmy, které dotčený orgán hájí podle §77 odst. 4 zákona č. 114/1992 Sb., o ochraně přírody a krajiny, ve znění pozdějších předpisů, jsou záměrem dotčeny. Záměr je možný uskutečnit za těchto podmínek:

 - Bude dodržována ČSN 83 9061- Technologie vegetačních úprav v krajině - ochrana stromů, porostů a vegetačních ploch při stavebních pracích.
 - V chráněném kořenovém prostoru dřevin nedojde k ukládání žádného materiálu, umístování zařízení, průjezdu mechanismů, navážek apod.
 - Bude minimalizováno riziko poškození nadzemních částí stromu stavební činností a mechanismy.
 - Před případným kácením dřevin, které podléhají vydání povolení, je potřebné požádat o vydání rozhodnutí příslušný orgán ochrany přírody podle § 8 uvedeného zákona a v souladu s vyhláškou č. 189/2013 Sb., o ochraně dřevin a povolování jejich kácení.
 - Záměr bude realizován dle předložené projektové dokumentace.
 - b) Městský úřad Česká Lípa, odbor životního prostředí, jako orgán ochrany ovzduší, věcně a místně příslušný k vydání závazného stanoviska sděluje. Veřejné zájmy, které dotčený orgán hájí podle § 11 odst. 3, § 12 odst. 1, 3 zákona č. 201/2012 Sb., o ochraně ovzduší, ve znění pozdějších předpisů jsou záměrem dotčeny.
 - Z hlediska ochrany ovzduší dle zákona č. 201/2012 Sb., o ochraně ovzduší, povolení výše uvedené stavby nepodléhá vydání závazného stanoviska.
 - Upozorňujeme však, že práce musí být vedeny způsobem, který zajistí minimální prašnost. V případě potřeby budou učiněna odpovídající opatření k eliminaci nadměrné prašnosti.
 - Např. Stavební (bourací, zemní) práce budou vedeny způsobem, který zajistí minimální prašnost.
 - Na staveništi bude udržována čistota a pořádek, poježděné zpevněné plochy budou pravidelně čištěny.
 - V případě potřeby budou prováděna účinná opatření k omezení prašnosti (zkrápění staveniště, čištění kol nákladních automobilů a stavebních mechanismů při výjezdu ze staveniště, čištění komunikací apod.).
 - c) Městský úřad Česká Lípa, odbor životního prostředí, jako orgán státní správy odpadového hospodářství, věcně a místně příslušný k vydání závazného stanoviska sděluje: Veřejné zájmy, které dotčený orgán hájí podle § 79 odst. 4 písm. b) zákona č. 185/2001 Sb., o odpadech, ve znění pozdějších předpisů nejsou záměrem dotčeny, a proto nebylo vydáno závazné stanovisko.

Adresa úřadu:


náměstí T. G. Masaryka č. p. 1 • 470 36 Česká Lípa
IČ: 00260428 • DIČ: CZ00260428

<http://www.mucl.cz> • e-mail: podatelna@mucl.cz • ID DS: bkfbe3p

- d) Městský úřad Česká Lípa, odbor životního prostředí, jako orgán státní správy lesů, věcně a místně příslušný k vydání závazného stanoviska sděluje: Veřejné zájmy, které dotčený orgán hájí podle § 48 odst. 2 písm. c), § 14 odst. 2 zákona č. 289/1995 Sb., o lesích a o změně a doplnění některých zákonů (lesní zákon) ve znění pozdějších předpisů, nejsou záměrem dotčeny.
- e) Městský úřad Česká Lípa, odbor životního prostředí, jako orgán ochrany zemědělského půdního fondu, věcně a místně příslušný k vydání závazného stanoviska sděluje: Veřejné zájmy, které dotčený orgán hájí podle § 15 zákona č. 334/1992 Sb., o ochraně zemědělského půdního fondu, ve znění pozdějších předpisů, nejsou záměrem dotčeny.
- f) Městský úřad Česká Lípa, odbor životního prostředí, jako vodoprávní úřad, věcně a místně příslušný k vydání závazného stanoviska sděluje: Veřejné zájmy, které dotčený orgán hájí podle § 104 odst. 9 zákona č. 254/2001 Sb., o vodách a změně některých zákonů (vodní zákon), ve znění pozdějších předpisů, jsou záměrem dotčeny a lze s nimi souhlasit.
- g) Městský úřad Česká Lípa, Odbor dopravy, jako silniční správní úřad sděluje: Veřejné zájmy, které dotčený orgán hájí v souladu s ustanovení § 40 odst. (4) písm. a) a d) zákona č. 13/1997 Sb., o pozemních komunikacích v platném znění, jsou záměrem dotčeny a lze s ním souhlasit bez připomínek.
- h) Městský úřad Česká Lípa, stavební úřad, Orgán státní památkové péče věcně a místně příslušný k vydání závazného stanoviska sděluje: Veřejný zájem, který dotčený orgán hájí podle § 29 odst. 2 písm. b), § 14 odst. 4 zákona č. 20/1987 Sb., o státní památkové péči, ve znění pozdějších předpisů nejsou záměrem dotčeny.
- *Upozornění:*
Upozorňujeme na zákonnou povinnost stavebníka v souvislosti s výkopovými pracemi na území s archeologickými nálezy oznámit vždy tento záměr Archeologickému ústavu AV ČR Praha (§ 22 odst. 2 zákona č. 20/1987 Sb.)
Upozorňujeme také na oznamovací povinnost v případě náhodného archeologického nálezu (23 ods. 2 zákona č. 20/1987 Sb.)
- i) Městský úřad Česká Lípa, stavební úřad, jako orgán územního plánování, věcně a místně příslušný k vydání závazného stanoviska sděluje: Veřejné zájmy, které dotčený orgán hájí podle § 6 odst. 1 písm. e), § 96b zákona č. 183/2006 Sb., o územním plánování a stavebním řádu (stavební zákon), ve znění pozdějších předpisů, jsou záměrem dotčeny. Záměr je možný uskutečnit za těchto podmínek:
- Záměr bude realizován v souladu s předloženou dokumentací.
 - Toto závazné stanovisko platí s ohledem na § 96b odst. 5 stavebního zákona dva roky ode dne vydání.

15. Stavebník zajistí splnění podmínek Krajského ředitelství policie Libereckého kraje, IČ: 72050501, Liberec I- Staré Město, nám. Dr. E. Beneše 584/24, Územní odbor Česká Lípa, Dopravní inspektorát - uvedených v STANOVISKU ze dne 16. 11. 2021, pod č.j.: KRPL- 105034 -2/ČJ – 2021-180106- ke stavbě VC4-R a pod č.j.: KRPL- 105035 -2/ČJ – 2021-180106-06 ke stavbě VC6.

DI Česká Lípa souhlasí s vydáním stavebního povolení pro akci „Polní cesty VC4-R a Polní cesta VC6 v k.ú. Tachov u Doks s následujícími podmínkami:

- realizace stavby bude vycházet z předložené dokumentace vypracované  č. zakázky 827/2021 z 8/2021 výkres č. C.3.1
- stavba bude svým provedením odpovídat platným právním předpisům, technickým normám a TP, např. ČSN 736109, ČSN 736102, vyhl. č. 104/1997 Sb., atd.
- Pokud budou výše uvedené podmínky splněny, lze konstatovat, že návrh odpovídá obecným požadavkům na bezpečnost a plynulost provozu na pozemních komunikacích.

Adresa úřadu:

náměstí T. G. Masaryka č. p. 1 • 470 36 Česká Lípa
IČ: 00260428 • DIČ: CZ00260428

<http://www.mucl.cz> • e-mail: podatelna@mucl.cz • ID DS: bkfbe3p

- Dojde-li při realizaci stavby k omezení provozu na veřejných komunikacích, je nutné, aby před samotnou realizací zhotovitel požádal DI Česká Lípa o vyjádření ke zvl. užívání/uzavírce dotčených komunikací.
- 16. Stavebník prokazatelně odevzdá a dodavatel stavebních prací převezme vyznačení inženýrských sítí a jiných překážek. Před zahájením zemních prací na stavbě musí být ověřena platnost vyjádření správce inženýrských sítí a v případě potřeby zajištěna jejich aktualizace. V případě, že nebyly zjištěny žádné inženýrské sítě nebo jiné překážky, potvrdí toto stavebník dodavateli stavebních prací.
- 17. Stavebník zajistí, že se budou respektovat požadavky správce dotčených inženýrských sítí a že se správcům dotčených inženýrských sítí či vedení v dostatečném předstihu oznámí termín provádění stavebních prací; v nezbytném případě si vyžádá jejich odborný dozor. Práce v ochranném pásmu sítí budou prováděny podle požadavků správce sítí.
 - a) Stavebník zajistí splnění podmínek společnosti ČEZ Distribuce, a. s., Děčín IV-Podmokly, Teplická 874/8, IČ: 24729035 uvedené ve svém vyjádření k umístěním stavby a s prováděním činností v ochranném pásmu elektrického zařízení ze dne 4. 1. 2022 pod zn.: 00122365694 a dne 16. 08. 2022 pod zn.: 0101792868 - v místě stavby VC6 ochranným pásmem zasahuje energetické zařízení sítě VN. Stavebník musí dodržet podmínky pro provádění činnosti v ochranných pásmech nadzemních vedení. Stavebník dodrží podmínky společnosti ČEZ Distribuce, a.s. uvedené ve vyjádření ze dne 4. 1. 2022 pod zn. 00122365694. Platnost souhlasu je vázána na dodržení následujících podmínek:
 - V dostatečném časovém předstihu před zahájením prací je nutno požádat o udělení souhlasu s činností a umístěním stavby v blízkosti zařízení distribuční soustavy, resp. v ochranném pásmu Postup a formulář je k dispozici na www.cezdistribuce.cz. Při realizaci stavby je nutné se řídit podmínkami, které budou stanoveny v případě kladného posouzení žádosti.
 - Místa souběhu stavby se zařízeními energetickými, komunikačními sítěmi pro energetickou komunikaci nebo zařízeními technické infrastruktury musí být vyprojektovány a provedeny v souladu s platnými normami a předpisy, zejména s ČSN 33 2000-5-52, ČSN EN 50110-1, ČSN EN 50341-1, ČSN 73 6005 a PNE 33 0000-6, PNE 33 3301, PNE 34 1050.
 - Při realizaci stavby a/nebo provádění související činnosti nesmí dojít v žádném případě k nebezpečnému přiblížení osob, věcí, zařízení nebo mechanismů a strojů k živým částem pod napětím, tj. musí být dodržena minimální vzdálenost 2 m od živých částí zařízení vn, dle PNE 33 0000-6 s vazbou na ČSN EN 50110-1, pokud není větší vzdálenost stanovena v jiném předpisu (např. ČSN ISO 12480-1). V případě, že nebude možné tuto vzdálenost dodržet, je žadatel povinen požádat o vypnutí předmětného elektrického zařízení.
 - Pracovníci provádějící práce budou prokazatelně poučeni o nebezpečí, které hrozí při nedodržení bezpečnostních předpisů. S ohledem na provádění prací v blízkosti zařízení distribuční soustavy, resp. v ochranném pásmu upozorňujeme na možnost nebezpečných vlivů od elektrického zařízení. Opatření proti těmto vlivům je na straně žadatele, dodavatele prací nebo jimi pověřených osobách. ČEZ Distribuce, a. s., nepřevzme žádnou zodpovědnost za případné škody, které vzniknou následkem poruchy nebo havárie elektrického zařízení za nepředvídaných okolností nebo nedodržením výše uvedených podmínek.
 - Stavbou nebude narušeno stávající uzemnění nadzemního vedení ani statika podpěrných bodů. Nebude-li možné toto dodržet je nutné situaci řešit formou přeložky zařízení distribuční soustavy ve smyslu § 47 zákona č. 458/2000 Sb., v platném znění.
 - V případě činnosti a stavby v blízkosti elektrického vedení, resp. v ochranném pásmu bude dotčený prostor ze všech stran možného přístupu/vjezdu po celou dobu realizace viditelně označen výstražnou cedulí.
 - Umístěním stavby nesmí dojít ke ztížení přístupu našich pracovníků a pracovníků námi pověřených firem k zařízení v majetku společnosti ČEZ Distribuce, a. s. Při případné úpravě povrchu nesmí dojít ke změně výškové nivelity země oproti současnému stavu.

Adresa úřadu:

náměstí T. G. Masaryka č. p. 1 • 470 36 Česká Lípa
IČ: 00260428 • DIČ: CZ00260428

<http://www.mucl.cz> • e-mail: podatelna@mucl.cz • ID DS: bkfbe3p

- Musí být dodrženy Podmínky pro práce v ochranných pásmech zařízení, které jsou v platném znění k dispozici na www.cezdistribuce.cz, popř. jsou součástí vydaného sdělení o existenci zařízení v majetku společnosti ČEZ Distribuce, a. s.
 - Dojde-li k obnažení podzemního vedení nebo k poškození energetického zařízení, sítě pro elektronickou komunikaci nebo zařízení se sítí pro elektronickou komunikaci související nebo zařízení technické infrastruktury ve vlastnictví ČEZ Distribuce, a. s., nahlaste nám prosím tuto skutečnost bezodkladně jako poruchu na bezplatnou linku 800 850 860. Poškození nebo mimořádné události způsobené na zařízení žadatelem, dodavatelem prací nebo jimi pověřenými osobami budou opraveny na náklady viníka. Zahrnutí obnažených, případně poškozených částí podzemního vedení může být provedeno pouze po souhlasu vydaném společností ČEZ Distribuce, a. s.
- b) Stavebník zajistí splnění podmínek společnosti Česká telekomunikační infrastruktura a.s., ze dne 14. 11. 2021 pod č.j.: 854055/21;
- (I) Na Žadatelem určeném a vyznačeném Zájmovém území se vyskytuje SEK společnosti Česká telekomunikační infrastruktura a.s.,
- (II) Společnost CETIN a.s. za splnění podmínek bodu (III) tohoto Vyjádření souhlasí, aby Stavebník a/nebo Žadatel, je-li Stavebníkem v zájmovém území vyznačeném v Žádosti, provedl Stavbu a/nebo
- Činnosti povolené příslušným správním rozhodnutím vydaným dle Stavebního zákona.
- (III) Stavebník a/nebo Žadatel, je-li Stavebníkem, je povinen:
- (i) dodržet tyto níže uvedené podmínky, které byly stanovené POS, tak jak je tento označen ve Všeobecných podmínkách ochrany SEK
- V oblasti stavby se nachází naše vedení, které požadujeme respektovat ve stávajícím umístění a chránit před poškozením. Nad trasou a v ochranném pásmu našeho vedení nesmí dojít ke snížení, či zvýšení stávající nivelety terénu.. Po odkrytí našeho vedení doporučujeme stavebníkovi provést taková opatření, aby nedošlo k poškození našeho vedení ani náhodným způsobem. Veškeré práce v ochranném pásmu našeho vedení musí být prováděny pouze ručně tak, jak je požadováno ve výše uvedeném Vyjádření o existenci sítí elektronických komunikací. V místě výstavby napojení na stávající komunikaci, požadujeme naše vedení odkryt a uložit do dělených chrániček s metrovým přesahem do voleného terénu. K takto ochráněnému vedení požadujeme přiložit jednu PVC chráničku jako rezervu. Před záhozem a při každé kolizi stavby s naším vedením požadujeme přizvat k jeho kontrole (p. [redacted]). O provedené kontrole bude naším pracovníkem proveden zápis do stavebního deníku, který bude kontrolován při kolaudačním řízení stavby.; a
- (ii) řídit se Všeobecnými podmínkami ochrany SEK, které jsou nedílnou součástí Vyjádření;
- (IV) Pro případ, že bude nezbytné přeložení SEK, zajistí vždy takové přeložení SEK její vlastník, společnost CETIN a.s. Stavebník, který vyvolal překládku SEK je dle ustanovení § 104 odst. 17 Zákona o elektronických komunikacích povinen uhradit společnosti CETIN a.s. veškeré náklady na nezbytné úpravy dotčeného úseku SEK, a to na úrovni stávajícího technického řešení;
- (V) Pro účely přeložení SEK dle bodu (IV) tohoto Vyjádření je Stavebník povinen uzavřít se společností CETIN a.s. Smlouvu o realizaci překládky SEK.
- Vyjádření je platné pouze pro Zájmové území určené a vyznačené Žadatelem, jakož i pro Důvod Vyjádření stanovený a určený Žadatelem v Žádosti.
- c) Stavebník zajistí splnění podmínek společnosti Severočeské vodovody a kanalizace, a.s., Přitkovská 1689/14, IČ: 49099451 - Uvedených ve VYJÁDŘENÍ k existenci sítí ze dne Polní cesty VC4-R a VC6 v k.ú. Tachov u Doks dne 5. 9. 2022 pod zn.: O22690093356 /ÚTPCL/Ro.
- V zájmovém území dotčeném stavbou se v místě VC4-R na pozemku p.č. 1013 nachází stávající vodovod PVC 110, který je nutno vytýčit a zabezpečit před poškozením stavební činností.
 - Požadujeme provést úpravu povrchových znaků na VH zařízení do nové nivelety terénu.

Adresa úřadu:

náměstí T. G. Masaryka č. p. 1 • 470 36 Česká Lípa
IČ: 00260428 • DIČ: CZ00260428

<http://www.mucl.cz> • e-mail: podatelna@mucl.cz • ID DS: bkfbe3p

- Před zahájením stavebních (výkopových) prací si investor zajistí vytýčení sítí VH zařízení na místě, přímo ve staveništi (trase) a prostoru potřebném pro provádění stavby.
 - kontakt pro vodovod - [REDAKCE]
- Investor stavby prokazatelně seznámí pracovníky, kteří budou provádět práce, s polohou tohoto vedení a zařízení; včetně jeho profilu, upozorní organizace provádějící práce na možnou polohovou odchylku uložených sítí od výkresové dokumentace.
- Zahájení prací nám bude s předstihem (15 dní) písemně oznámeno včetně jména a tel. spojení na stavební dozor a dodavatele stavby, aby v případě sporů mohla být rychle a účelně sjednána náprava. Rovněž bude písemně provozu vodovodů oznámeno ukončení stavebních prací.
- Požadujeme být přizváni ke každé činnosti v ochranném pásmu námi provozovaného VH zařízení, ke kontrole před záhozem stávajících sítí a ke kolaudaci akce.
- Zhotovitel umožní v průběhu prací pracovníkovi provozovatele VH zařízení kontrolu dodržení podmínek stanovených v tomto vyjádření a tomto provede zápis do stavebního deníku s podpisy zástupců provozů Severočeských vodovodů a kanalizací, a.s. Teplice, středisko Česká Lípa.
- Případné použití chrániček musí odpovídat standardům majitele vodohospodářské infrastruktury.
- Každé poškození sítí či zařízení musí být neprodleně ohlášeno příslušnému provozu vodovodů a kanalizací v České Lípě. Upozorňujeme, že při porušení námi provozovaných sítí budou veškeré náklady na opravu a náhradní zásobování účtovány investoru stavby.
- Při provádění stavby bude dodržena norma týkající se zemních prací.
- Požadujeme být přizváni k projednání dalších stupňů projektové dokumentace a ke správnímu řízení k souvisejícím akcím v předmětné věci. Geodetické zaměření skutečného provedení stavby bude předáno na oddělení technickoprovozní činnosti Česká Lípa [REDAKCE] minimálně 30 dní po realizaci stavby,
- Po skončení prací se mezi zhotovitelem, investorem a provozovatelem vodohospodářských sítí (Severočeské vodovody a kanalizace, a.s. Teplice) uskuteční protokolární převzetí místa zásahu. Je možné i zápisem do stavebního deníku s příslušnými podpisy. Nebudou-li dodrženy podmínky obsažené v tomto vyjádření, budou činnosti prováděné v ochranném pásmu VH zařízení posuzovány jako činnosti bez našeho předchozího souhlasu.

18. Vyskytnou-li se při provádění výkopů inženýrské sítě či vedení v projektu nezakreslené, musí být další provádění stavby přizpůsobeno skutečnému stavu za dozoru příslušných správců těchto inženýrských sítí či vedení, aby nedošlo k jejich narušení nebo poškození.
19. Stavebník zajistí, aby při provádění prací byla dodržena ČSN 73 60 05 Prostorové uspořádání sítí technického vybavení.
20. Stavebník zajistí, aby před zahájením prací, které budou probíhat v ochranných pásmech nadzemního či podzemního vedení veřejné technické infrastruktury (§ 2 odst. 2 písm k) bod 2. stavebního zákona), byl vydán písemný souhlas s činností v ochranném pásmu od příslušného správce veřejné technické infrastruktury.
21. Dále stavebník zajistí, aby práce ve výše uvedených ochranných pásmech byly prováděny v souladu s vydaným souhlasem a dle podmínek, stanovených správcem.
22. Stavební záměr bude dokončena do 11/2023.
23. Stavební povolení pozbývá platnosti, jestliže stavba nebude zahájena do 2 let ode dne, kdy nabylo právní moci. Dobu platnosti stavebního povolení může stavební úřad prodloužit na odůvodněnou žádost stavebníka podanou před jejím uplynutím.
24. Stavební záměr může být užíván pouze na základě kolaudačního souhlasu v souladu s ustanovením § 122 stavebního zákona.
25. Po úplném dokončení stavby podá stavebník žádost o kolaudační souhlas v souladu s ustanovením § 18i vyhlášky č. 503/2006 Sb., kterou se provádějí některá ustanovení stavebního zákona ve věcech stavebního řádu, Příloha č. 12 část B.

Pro vydání kolaudačního souhlasu stavebník opatří, zápis o odevzdání a převzetí stavby, vytyčovací plán (podmínka č. 6), geodetické zaměření skutečného provedení, geometrický plán (pokud je stavba

Adresa úřadu:

náměstí T. G. Masaryka č. p. 1 • 470 36 Česká Lípa
IČ: 00260428 • DIČ: CZ00260428

<http://www.mucl.cz> • e-mail: podatelna@mucl.cz • ID DS: bkfbe3p

předmětem evidence v katastru nemovitostí), projekt skutečného provedení (*došlo-li k odchylkám proti stavebnímu povolení*), certifikáty na použité materiály, (podmínka č. 2) stanoviska dotčených orgánů státní správy (§ 4 odst. 6 SZ) (*Policie ČR, MěÚ Česká Lípa, OŽP, splnění podmínek vodohospodářského orgánu,*) souhlasné stanoviska správců sítí dotčených stavbou (*podmínka č. 17*) , a stanovení dopravního značení pro nové umístění dopravních značek.

Prohlášení od zhotovitele stavby, že stavba byla provedena v souladu s vydaným stavebním povolením, ověřenou projektovou dokumentací a v souladu příslušných ČSN, stavební deník § 133 stavebního zákona, apod.

Současně toto rozhodnutí navazuje zejména na:

ROZHODNUTÍ Státního pozemkového úřadu Praha, Pobočka Česká Lípa ze dne 7. 12. 2018 pod č.j.: SPU 553459/2018/Pod/No, kterým se schvalují komplexní pozemkové úpravy v katastrálním území Tachov u Doks.

ODŮVODNĚNÍ:

Státní pozemkový úřad Praha, IČ: 01312774, Krajský pozemkový úřad pro Liberecký kraj, Pobočka Česká Lípa, se sídlem Dubická 2362/56, 470 01 Česká Lípa zaslal dne 5. 10. 2022 pod č.j. UCL/119247/2022, na Městský úřad Česká Lípa, Odbor dopravy žádost o vydání stavebního povolení na stavební úpravy dokončené stavby - veřejně přístupné pozemní komunikace pod názvem „Polní cesta VC4-R a Polní cesta VC6 v k.ú. Tachov u Doks" obec Tachov " v rámci realizace pozemkových úprav v katastrálním území Tachov u Doks na pozemcích parcelní číslo 1012 a číslo 1013 (LV 1 - Obec Tachov) Uvedeným dnem bylo zahájeno správní řízení.

Spolu s žádostí k rekonstrukci „Polní cesta VC4-R a Polní cesta VC6 v k.ú. Tachov u Doks" stavebník předložil tyto podklady:

- Severočeské vodovody a kanalizace, a.s., Teplice, Trnovany, Přítkovská 1689/14, IČ: 49099451 vydala vyjádření k existenci zařízení ve správě SČVK ke stavbě Polní cesty VC4-R a VC6 v k.ú. Tachov u Doks dne 31.8.2022 pod zn.: SCVKZAD146369. Ve výše uvedeném zájmovém území se nachází zařízení provozovaná společností Severočeské vodovody a kanalizace, a.s. a jejich ochranná nebo bezpečnostní pásma. Konkrétně se jedná o ochranné pásmo vodního zdroje.
- Severočeské vodovody a kanalizace, a.s., Teplice, Trnovany, Přítkovská 1689/14, IČ: 49099451 vydala vyjádření k PD + souhlas s umístěním v OPVZ ke stavbě Polní cesty VC4-R a VC6 v k.ú. Tachov u Doks dne 5. 9. 2022 pod zn.: O22690093356 /ÚTPCL/Ro.
- ČEZ Distribuce, a.s., Děčín, IČ: 247 29 035 vydala vyjádření k existenci energetického zařízení, sítě pro elektronickou komunikaci nebo zařízení technické infrastruktury v majetku společnosti ČEZ Distribuce, a.s., pro akci Polní cesty VC4-R a VC6 v k.ú. Tachov u Doks dne 4. 1. 2022 pod zn.: 00122365694 a dne 16. 08. 2022 pod zn.: 0101792868 - v místě stavby se nachází nebo ochranným pásmem zasahuje energetické zařízení sítě VN a vyjádření ze dne 4. 1. 2022 pod zn. 00122365694.
- CETIN a.s. Praha 9, Libeň, Českomoravská 2510/19, IČ: 04084063, vydala vyjádření o existenci sítě elektronických komunikací ke stavbě Polní cesty VC6 v k.ú. Tachov u Doks dne 26.5.2021 pod č.j.: 674794/21 a vyjádření ze dne 14. 11. 2021 pod č.j.: 854055/21 Dojde ke střetu se sítí elektronických komunikací společnosti. Ke stavbě Polní cesty VC4-R vydal vyjádření dne 26. 5. 2021 pod č.j.: 674785/21.
- T-Mobile Czech Republic a.s., IČ: 649 49 681 vydal sdělení o existenci komunikačního vedení společnosti ze dne 24. 8. 2022 pod zn.: E41873/22, pro akci Polní cesty VC4-R a VC6 k.ú. Tachov u Doks. V dané lokalitě se nenachází technická infrastruktura (TI) společnosti.
- České Radiokomunikace a.s., 169 00 Praha 6 – Břevnov, Skokanská 2117/, IČ: 247 38 875 vydala vyjádření o existenci sítí pro akci Polní cesty VC4-R a VC6 v k.ú. Tachov u Doks dne 16. 8. 2022 pod zn.: UPTS/OS/ 312303/2022. Ve Vámi vyznačeném území nedojde ke styku s žádným podzemním vedením/zařízením v naší správě.
- Vodafone Czech Republic a.s., IČ: 25788001, 155 00 Praha 5 - Stodůlky, Náměstí Junkových 2, vydala sdělení o existenci komunikačního vedení společnosti Vodafone ke stavbě Polní cesty VC4-R a VC6 v k.ú.

Adresa úřadu:

náměstí T. G. Masaryka č. p. 1 • 470 36 Česká Lípa
IČ: 00260428 • DIČ: CZ00260428

<http://www.mucl.cz> • e-mail: podatelna@mucl.cz • ID DS: bkfbe3p

Tachov u Doks dne 15. 8. 2022 pod zn. 220815-1553457777 - SOUHLASÍ s realizací projektu. Ve vámi zadaném zájmovém území a v uvedené výšce (výška stavby : 0 m, výška jeřábu: 0 m) se NENACHZÍ žádné podzemní ani nadzemní vedení v majetku společnosti Vodafone Czech Republic a.s.

- GasNet Služby, s.r.o., IČ: 27935311, se sídlem: Brno-střed, Zábrdovice, Plynářská 499/1. Informace o výskytu distribuční soustavy (PDS) a technické infrastruktury ke stavbě Polní cesty VC6 v k.ú. Tachov u Doks ze dne 26.5. 2021 pod zn.: 5002389952. V zájmovém území vyznačeném v příloze tohoto stanoviska NEJSOU umístěna žádná plynářská zařízení - STL plynovod a plynovodní přípojky a STL plynovod ve výstavbě ve vlastnictví nebo správě GasNet, s.r.o.
- NET4GAS, s.r.o., IČ: 272 60 364, vyjádření ke stavbě Polní cesty VC6 k.ú. Tachov u Doks dne 26. 5. 2021 pod zn.: 6207/21/OVP/N a stavbě polní cesty VC4-R pod zn.: 6206/21/OVP/N. - Stavba nezasahuje do bezpečnostního pásma VTL plynovodu a ochranného pásma telekomunikačního vedení NET4GAS, s.r.o.
- ČEPRO, a.s. Praha, IČ: 60193531 vydala vyjádření ke stavbě Polní cesty VC4-R a VC6 v k.ú. Tachov u Doks dne 15. 8. 2022 pod č.j.: 11189/22. V místě stavby se nenachází podzemní dálkové zařízení ve správě společnosti ČEPRO a.s. a místo není dotčeno ani jinými zájmy.
- ČEPS, a.s. Elektrárská 774/2, 101 52 Praha 10, IČ: 25702556, vydala sdělení ke stavbě Polní cesty VC6 k.ú. Tachov u Doks dne 26. 5. 2021 pod zn.: pod zn.: 4979/2021/CEPS a ke stavbě Polní cesty VC4-R pod z.n: 4981/2021/CEPS . V území označeném Vaším polygonem se NENACHZÍ žádné zařízení přenosové soustavy, ani jiné ochranné pásmo.
- Telco Pro Services, a.s., Praha IČ: 29148278, vydala sdělení o existenci komunikačního vedení společnosti ze dne 16. 08. 2022 pod zn.: 0201454396, pro akci Polní cesty VC4-R a VC6 k.ú. Tachov u Doks Ve vymezeném území se nenachází komunikační zařízení v majetku společnosti Telco Pro Services, a.s.
- ČEZ ICT Services, a. s. Praha, IČ: 26470411 vydala sdělení ze dne 16. 8. 2022 pod zn: 0700591812, pro akci Polní cesty VC4-R a VC6 k.ú. Tachov u Doks. Ve vymezeném zájmovém území se nenachází zařízení v majetku společnosti ČEZ ICT Services, a.s.
- MERO ČR, a.s. Kralupy nad Vltavou vydala vyjádření ke stavbě Polní cesty VC6 k.ú. Tachov u Doks dne 26. 5. 2021 pod č.j.: 4881 a ke stavbě polní cesty VC4-R pod č.j.: 4880. Sdělujeme, že v místě, které bylo vyznačeno ve Vaší žádosti se nenachází podzemní dálkové zařízení ani nadzemní objekty, jejichž vlastníkem nebo provozovatelem je společnost MERO ČR, a.s., a místo není dotčeno ani jinými našimi zájmy.
- MO ČR, Sekce nakládání s majetkem, Odbor ochrany územních zájmů, vydalo souhlasné stanovisko ke stavbě Polní cesty VC6 k.ú. Tachov u Doks ze dne 2. 6. 2021 Zn.: ÚP-573/19-1912-2020-1150. a ÚP-573/19 - 1911 - 2020- 1150.
- Krajské ředitelství policie Libereckého kraje, odbor správy majetku vydal stanovisko ke stavbě Polní cesty VC6 v k.ú. Tachov u Doks dne 27. 5. 2021 pod č.j.: KRPL-49447-1/ ČJ-2021-1800SU-5 a ke stavbě Polní cesty VC4-R pod č.j.: KRPL-49447- 2/ČJ-2021 - 1800SU-5.
- Krajská správa silnic p.o. Libereckého kraje vydala vyjádření pro akci Polní cesty VC6 v k.ú. Tachov u Doks dne 4. 11. 2021 a 30. 1. 2023.

Zároveň stavebník předložil stanoviska dotčených orgánů státní správy a organizací:

- Městský úřad Česká Lípa, odbor životního prostředí, vydalo Koordinované závazné stanovisko ze dne 7. 12. 2021 pod č.j.: MUCL/129792/2021 a pro akci Polní cesty VC6 pod č.j. MUCL/129712/2021 pro akci Polní cesty VC4-R v k.ú. Tachov u Doks.
- Městský úřad Česká Lípa, odbor dopravy rozhodnutí o úpravě napojení na silnici č. III/2705 dne 6. 2. 2023 pod č.j.: MUCL/ 6092/2023.
- Krajské ředitelství policie Libereckého kraje, IČ: 72050501, Liberec I-Staré Město, nám. Dr. E. Beneše 584/24, Územní odbor Česká Lípa, Dopravní inspektorát vydalo souhlasné stanovisko ke stavbě Polní cesty VC6 v k.ú. Tachov u Doks dne 16. 11. 2021, pod č.j.: KRPL- 105035 -2/ČJ – 2021-180106-06. a ke stavbě Polní cesty VC4-R pod č.j.: KRPL- 105034-2/ČJ - 2021-180106-06.
- HZS Libereckého kraje - souhlasné závazné stanovisko ke stavbě Polní cesty VC6 k.ú. Tachov u Doks dne 30. 11. 2021 pod č.j.: HSLI –3432– 2/CL-PS-2021 a ke stavbě Polní cesty VC4-R pod č.j.: HSLI- 3430 - 2/ČL-

Adresa úřadu:


náměstí T. G. Masaryka č. p. 1 • 470 36 Česká Lípa
IČ: 00260428 • DIČ: CZ00260428

<http://www.mucl.cz> • e-mail: podatelna@mucl.cz • ID DS: bkfbe3p

2021.

- Národní památkový ústav, územní pracoviště Liberec vydal stanovisko ke stavbě Polní cesty VC6 k.ú. Tachov u Doks dne 3. 12. 2021 pod č.j.: NPU-353/91608/2021.
- Povodí Ohře, s. p., Chomutov, IČ: 70889988 - souhlasné vyjádření ke stavbě Polní cesty VC6 k.ú. Tachov u Doks dne 9. 12. 2021 pod zn.: POH/ 53419/ 2021-2/301100.
- ROZHODNUTÍ Státního pozemkového úřadu Praha, Pobočka Česká Lípa ze dne 7. 12. 2018 pod č.j.: SPU 553459/2018/Pod/No, kterým se schvalují komplexní pozemkové úpravy v katastrálním území Tachov u Doks.

Ostatní podklady:

- Projektovou dokumentaci vypracovala společnost NDCon s.r.o. Praha 1, IČ: 64939511, autorizoval  ČKAIT ev. č.: 0012886 – autorizovaný inženýr pro dopravní stavby.
- SMLOUVA č. 01/2022 o udělení souhlasu k provedení stavebního záměru Polní cesty VC4-R a VC 6, k.ú. Tachov u Doks.
- Smlouva o smlouvě budoucí o zřízení pozemkové služebnosti č.j. OLP/233/2022 uzavřena mezi Libereckým krajem, obcí Tachov a Státním pozemkovým úřadem.

MěÚ v České Lípě Odbor dopravy před oznámením o zahájení řízení zjišťoval, zda předložená žádost má požadované náležitosti a zda obsahuje předepsané přílohy v souladu s ustanovením § 110 stavebního zákona.

Městský úřad Česká Lípa, Odbor dopravy, SHLEDAL, že žádost nemá předepsané náležitosti a v souladu s ust. § 110 stavebního zákona VYZVAL žadatele opatřením ze dne 21. 12. 2022 pod č. j. MUCL/ 152379/ 2022 o doplnění žádosti a podle § 64 odst. 1) písm. a) zákona č. 500/2004 Sb., správní řád, usnesením řízení přerušil. Žádost byla doplněna dne 7. 2. 2023.

Ve smyslu ustanovení § 112 odst. 1) stavebního zákona Městský úřad Česká Lípa Odbor dopravy určil účastníky řízení podle § 109 stavebního zákona:

(a) „*Stavebník*“:

Městský úřad Česká Lípa, Odbor dopravy na základě předložené žádosti v souladu s ustanovením § 2 odst. 2 písm. c) stavebního zákona konstatuje, že stavebníkem je Státní pozemkový úřad, IČ: 01312774, Husinecká 1042/119, 130 00 Praha 3 - Žižkov.

(b) „*Vlastník stavby, na níž má být provedena změna, není-li stavebníkem*“.

Městský úřad Česká Lípa, Odbor dopravy na základě předložené žádosti a projektové dokumentace a veřejně dostupných údajů v katastru nemovitostí zjistil, že vlastníkem pozemní komunikace je Obec Tachov.

(c) „*Vlastník pozemku, na kterém má být stavba prováděna, není-li stavebníkem, může-li být jeho vlastnické právo k pozemku prováděním stavby přímo dotčeno*“.

Městský úřad Česká Lípa, Odbor dopravy na základě předložené žádosti a projektové dokumentace a veřejně dostupných údajů v katastru nemovitostí zjistil, že vlastníkem pozemků č. 1012, č. 1013 v k.ú. Tachov u Doks, obec Tachov se sídlem Tachov čp. 34, IČ: 49864009.

(d) „*Vlastník stavby na pozemku, na kterém má být stavba prováděna, a ten, kdo má k tomuto pozemku nebo stavbě právo odpovídající věcnému břemenu, mohou-li být jejich práva prováděním stavby přímo dotčena*“.

Městský úřad Česká Lípa, Odbor dopravy zjistil z předložených podkladů k žádosti o povolení stavebního záměru, že věcné právo k pozemku mají správci dopravní a technické infrastruktury:

- SČVK, a.s., Teplice, IČ: 49099451,
- ČEZ Distribuce, a.s., Děčín, IČ: 24729035,
- CETIN a.s, Praha, IČ: 04084063
- Krajská správa silnic Libereckého kraje, p. o., IČ: 70946078

(e) „*Vlastník sousedního pozemku nebo stavby na něm, může-li být jeho vlastnické právo prováděním stavby přímo dotčeno*“.

Městský úřad Česká Lípa Odbor dopravy stanovil z veřejně dostupných informací v katastru nemovitostí osoby, jejichž vlastnické právo nebo jiné věcné právo k sousedním stavbám anebo sousedním pozemkům nebo stavbám na nich může být společným povolením přímo dotčeno v katastru nemovitostí Tachov u Doks jsou:

Adresa úřadu:


náměstí T. G. Masaryka č. p. 1 • 470 36 Česká Lípa
IČ: 00260428 • DIČ: CZ00260428

<http://www.mucl.cz> • e-mail: podatelna@mucl.cz • ID DS: bkfbe3p

- Obec Tachov se sídlem Tachov čp. 34, IČ: 49864009, LV 1- pozemkové parcely č. 1012, č. 1013, č. 1015, č. 1008, č. 806/2, č. 801 a č. 286.



- Liberecký kraj, Jezu 642/2a, 460 01 Liberec, IČ: 70891508 , LV 56- pozemková parcela č. 1014.
- Krajská správa silnic Libereckého kraje, p. o., IČ: 70946078 se sídlem České mládeže, 632/32, Liberec, VI- Rochlice, 460 06, Liberec - silnice č. III/2705.
- P + K, s.r.o., IČ: 47784482 se sídlem čp. 86, 471 62 Okna, LV 61- pozemkové parcely č. 805, č. 815, č. 849 a č. 850.



(f) „Ten, kdo má k sousednímu pozemku nebo stavbě na něm právo odpovídající věcnému břemenu, může-li být toto právo prováděním stavby přímo dotčeno“

Městský úřad Česká Lípa, Odbor dopravy zjistil z předložených podkladů k žádosti o povolení stavebního záměru, že věcné právo k sousedním pozemkům, které může být stavbou dotčeno mají správci dopravní a technické infrastruktury:

Jedná se o tyto správce technické infrastruktury:

- SČVK, a.s., Teplice, IČ: 49099451,
- ČEZ Distribuce, a.s., Děčín, IČ: 24729035,
- CETIN a.s, Praha, IČ: 04084063,
- Krajská správa silnic Libereckého kraje, p. o., IČ: 70946078.

Odbor dopravy konstatuje, že se nejedná řízení s velkým počtem účastníků ve smyslu ust. § 112 odst. 1) stavebního zákona.

Další vlastníci "sousedních" pozemků a staveb na nich dle posouzení odboru dopravy nemohou být přímo dotčeni vzhledem k charakteru stavby - stavebními úpravami stávající Polní cesty VC4-R a VC6 nemohou být prováděním stavebních úprav a výstavbou komunikace, vzhledem k vzdálenosti jejich nemovitostí od stavby, při provádění stavby komunikace, negativně působit a budoucím užíváním předmětných komunikací se zlepšen podmínek pro zpřístupnění zemědělského půdního fondu.

Městský úřad Česká Lípa Odbor dopravy v provedeném stavebním řízení zkoumal, zda bude zajištěna ochrana práv a oprávněných zájmů právnických a fyzických osob (§ 132 SZ).

Zjistil, že stavba bude umístěna na pozemcích č. 1012 a č. 1013 k. ú. Tachov u Doks, které nejsou ve vlastnictví žadatele o povolení stavby, ale ve vlastnictví obce Tachov. Stavebníkem, byl předložen souhlas obce Tachov vyznačený na situačním výkresu projektové dokumentaci podle ust. § 184a stavebního zákona.

Zároveň byla předložena SMLOUVA č. 01/2022 o udělení souhlasu k provedení stavebního záměru Polní cesty VC4-R a VC 6, k.ú. Tachov u Doks mezi ČR- Státním pozemkovým úřadem a Obcí Tachov..

Městský úřad Česká Lípa, Odbor dopravy podle § 112 stavebního zákona dne 8. 2.2023 pod č.j.: MUCL/17887/2023 oznámil zahájení stavebního řízení a vzhledem k tomu, že mu jsou dobře známy poměry staveniště a žádost poskytuje dostatečný podklad pro posouzení navrhované stavby, upustil podle § 112 odst. 2 stavebního zákona od ohledání na místě a ústního jednání.

Adresa úřadu:

náměstí T. G. Masaryka č. p. 1 • 470 36 Česká Lípa
IČ: 00260428 • DIČ: CZ00260428

<http://www.mucl.cz> • e-mail: podatelna@mucl.cz • ID DS: bkfbe3p

V oznámení o zahájení řízení Městský úřad Česká Lípa, Odbor dopravy poučil účastníky řízení a jejich zástupce, že mohli uplatnit své námitky ke stavbě do 10 dnů po doručení tohoto oznámení. Ve stejné lhůtě mohly sdělit svá závazná stanoviska dotčené orgány státní správy a upozornil účastníky řízení a dotčené orgány státní správy, a že k později uplatněným závazným stanoviskům a námitkám nebude přihlédnuto (§ 114 stavebního zákona). Nechá-li se některý z účastníků stavebního řízení zastupovat, předloží jeho zástupce písemnou plnou moc. Účastník řízení ve svých námitkách uvede skutečnosti, které zakládají jeho postavení jako účastníka řízení, a důvody podání námitek. Účastník řízení podle § 114 odst. 1 stavebního zákona může uplatnit námitky proti projektové dokumentaci, způsobu provádění a užívání stavby nebo požadavkům dotčených orgánů, pokud je jimi přímo dotčeno jeho vlastnické právo nebo právo založené smlouvou provést stavbu nebo opatření nebo právo odpovídající věcnému břemenu k pozemku nebo stavbě. Osoba, která je účastníkem řízení podle zvláštního právního předpisu, může ve stavebním řízení uplatňovat námitky pouze v rozsahu, v jakém je projednávaným záměrem dotčen veřejný zájem, jehož ochranou se podle zvláštního právního předpisu zabývá. Účastník řízení ve svých námitkách uvede skutečnosti, které zakládají jeho postavení jako účastníka řízení, a důvody podání námitek; k námitkám, které překračují rozsah uvedený ve větě první a druhé, se nepřihlíží.

V průběhu řízení nevzněl žádný z účastníků řízení námitky vůči předmětnému stavebnímu záměru.

Věcné právo k pozemkům dotčených stavbou mají správci těchto sítí:

- SČVK, a.s., IČ: 49099451,
- ČEZ Distribuce, a.s., IČ: 24729035,
- CETIN a. s, IČ: 04084063


Připomínky správců technické infrastruktury byly zapracovány do podmínek stavebního povolení. Stanoviska správců technické infrastruktury nebyla v rozhodnutí citována v celém rozsahu z důvodu, že stavebník předmětná stanoviska předložil s žádostí o povolení stavebního záměru a je zřejmé, že se s těmito stanovisky seznámil a MěÚ Česká Lípa odbor dopravy má za to, že s nimi souhlasí.

Městský úřad Česká Lípa, Odbor dopravy v rámci prováděného řízení vzal za souhlas se stavebním záměrem i konkludentní vyjádření účastníků řízení a dotčených orgánů státní správy kteří se v průběhu řízení nevyjádřili nebo z důvodu, že stavebník předložil jejich stanoviska již s žádostí o stavební povolení.

Městský úřad Česká Lípa Odbor dopravy v souladu s ust. § 36 správního řádu, opatřením ze dne 8. 2.2023 oznámil, že se s podklady pro vydání rozhodnutí mohou seznámit do 6. 3.2023.

Městský úřad Česká Lípa, Odbor dopravy přezkoumal podanou žádost a připojené podklady z hlediska, zda stavební záměr je zpracována v souladu územním plánem. Na základě závazného stanoviska stavebního úřadu, úseku územního plánování vydaného v rámci KOORDINOVANÉHO STANOVISKA MěÚ Česká Lípa ze dne 7.12.2021 pod č.j.: MUCL/129972/2021, č. spisu MUCL/330090/2021/OŽP/IP ke stavbě VC6 a KOORDINOVANÉ ZÁVAZNÉ STANOVISKO ze dne 7. 12. 2021 pod č.j. MUCL/129712/2021, spis č.: MUCL/ 30088/ 2021/ OŽP/IP pro akci Polní cesty VC4-R v k.ú. Tachov u Doks, dle ustanovení § 96b odst. 2 stavebního zákona, lze konstatovat, že stavba je v souladu s územním plánem při dodržení podmínek, že záměr bude realizován v souladu s předloženou dokumentací.

Městský úřad Česká Lípa, Odbor dopravy také ověřil, že projektová dokumentace je úplná, přehledná a byla zpracována osobami s příslušnou autorizací.

Projektovou dokumentaci vypracovala společnost NDCon s.r.o. Praha 1, IČ: 64939511, autorizoval  ČKAIT ev. č.: 0012886 – autorizovaný inženýr pro dopravní stavby. Tím je zaručeno, že dokumentace splňuje požadavky týkající se veřejných zájmů (§ 132 odst. 3. písm. c) SZ), především na úseku ochrany životního prostředí, ochrany života a zdraví osob a odpovídá obecným požadavkům na výstavbu obsažených ve vyhl. č. 268/2009 Sb., a je v souladu se schváleným územním plánem.

Městský úřad Česká Lípa Odbor dopravy ověřil, že předložené podklady vyhovují požadavkům uplatněným dotčenými orgány státní správy. Z předložených závazných stanovisek vyplývá, že stavební záměr je v souladu s požadavky dotčených orgánů státní správy. Podmínky uvedené v závazných stanoviscích jsou zapracovány do

Adresa úřadu:

náměstí T. G. Masaryka č. p. 1 • 470 36 Česká Lípa
IČ: 00260428 • DIČ: CZ00260428

<http://www.mucl.cz> • e-mail: podatelna@mucl.cz • ID DS: bkfbe3p

podmínek tohoto rozhodnutí. Stanoviska dotčených orgánů nebyla v rozhodnutí citována v celém rozsahu z důvodu, že stavebník předmětná stanoviska předložil s žádostí o povolení stavebního záměru a je zřejmé, že se s těmito stanovisky seznámil a souhlasí s nimi.

Odůvodnění závazného stanoviska MěÚ Česká Lípa orgánu územního plánování uvedeného v koordinovaných stanoviscích MěÚ Česká Lípa, Odboru životního prostředí:

Polní cesta VC6;

Záměrem žadatele je výstavba polní cesty VC6 na pozemcích p. č. 1014 a 1012 v k. ú. Tachov u Doks. Účelem záměru je zpřístupnění okolních pozemků.

- Při vydání stanoviska vycházel úřad územního plánování z podkladů předložených spolu se žádostí, zejména:
 - situační výkres na podkladě katastrální mapy s vyznačením umístění stavby,
 - údaje o účelu stavby.
- Úřad územního plánování přezkoumal záměr podle § 96b odst. 3 stavebního zákona, zda je přípustný z hlediska souladu s politikou územního rozvoje a územně plánovací dokumentací a z hlediska uplatňování cílů a úkolů územního plánování, či nikoliv.
- Předložený záměr není republikového významu. Politika územního rozvoje ČR ve znění Aktualizací č. 1, 2, 3, 4 a 5 (dále "PÚR ČR") záměr v jím dotčeném území neřeší, záměr se věcí řešených PÚR ČR nedotýká.
- Ze Zásad územního rozvoje Libereckého kraje ve znění Aktualizace č. 1 (dále "ZÚR LK") pro záměr nevyplyvá zvláštní požadavek a záměr je se ZÚR LK v souladu.

Dle Územního plánu (dále "ÚP") Tachov, úplné znění účinné od 17. 6. 2019, je předmětný pozemek p. č. 1014 součástí plochy dopravní infrastruktury - silniční (M), v nezastavěném území. Hlavním využitím je silniční doprava. Podmíněně přípustná je základní vybavenost území - účelové pozemní komunikace. Předmětný pozemek p. č. 1012 je součástí plochy zemědělské (K), v nezastavěném území. Hlavním využitím této plochy je zemědělský půdní fond dle evidence KN. Podmíněně přípustná je základní vybavenost území - účelové pozemní komunikace. Svou jihovýchodní částí je předmětný pozemek součástí plochy smíšené krajinné (X), v nezastavěném území. Hlavním využitím této plochy je krajinná nelesní a neprodukční zeleň. Podmíněně přípustným využitím je základní vybavenost území - účelové pozemní komunikace. Ve střední části předmětného pozemku je vymezen koridor územní rezervy UR1 pro umístění staveb a zařízení přeložky silnice III/2705 mimo zastavěné území. Dle ÚP Tachov se umožňuje umísťování staveb pouze zvláště odůvodněných - např. dopravní infrastruktura. Podmínky vyplývající pro podmíněně přípustné využití plochy zemědělské (K) a plochy smíšené krajinné (X):

- *budou splněny požadavky na celistvost a funkčnost dané plochy,*
- *nebude narušen krajinný ráz, protierozní ochrana, odtokové poměry a prostupnost krajiny,*
- *nebude narušena ekologická funkce krajiny.*
- Záměrem žadatele je výstavba polní cesty pro účely zpřístupnění okolních pozemků. Polní cesta bude široká 3,5 m s krajnicemi 2x0,5 m a bude realizovaná v celkové délce 0,52 km. Realizace polní cesty vychází z vydaného Plánu společných zařízení (01/2018). V rámci předloženého záměru budou mimo jiné realizovány sjezdy k přilehlým pozemkům. Realizací záměru budou splněny požadavky na celistvost a funkčnost daných ploch. Umístěním stavby nedojde k narušení krajinného rázu, protierozní ochrany, odtokových poměrů, prostupnosti krajiny ani ekologické funkce krajiny. Předmětný pozemek p. č. 1014 je záměrem dotčen napojením na stávající komunikaci. Stanovené podmínky pro využití ploch realizaci záměru umožňují. Záměr je s ÚP Tachov v souladu.
- Úřad územního plánování posoudil soulad záměru z hlediska relevantních cílů a úkolů územního plánování stanovených v § 18 a 19 stavebního zákona.
- Dle § 18 odst. 5 stavebního zákona lze v nezastavěném území v souladu s jeho charakterem umísťovat stavby, zařízení, a jiná opatření pouze pro zemědělství, lesnictví, vodní hospodářství, těžbu nerostů, pro ochranu přírody a krajiny, pro veřejnou dopravní a technickou infrastrukturu, přípojky a účelové komunikace, pro snižování nebezpečí ekologických a přírodních katastrof a pro odstraňování jejich důsledků, a dále taková technická opatření a stavby, které zlepší podmínky jeho využití pro účely rekreace a cestovního ruchu, například cyklistické stezky, hygienická zařízení, ekologická a informační centra; doplňková funkce bydlení či pobytové rekreace není u uvedených staveb přípustná.

Adresa úřadu:

náměstí T. G. Masaryka č. p. 1 • 470 36 Česká Lípa
IČ: 00260428 • DIČ: CZ00260428

<http://www.mucl.cz> • e-mail: podatelna@mucl.cz • ID DS: bkfbe3p

- Předložený záměr je v souladu s cíli a úkoly územního plánování.

Polní cesta VC4-R:

Záměrem žadatele je rekonstrukce stávající polní cesty VC4-R, vč. terénních úprav, na pozemcích p. č. 1015 a 1013 v k. ú. Tachov u Doks. Účelem záměru je zpřístupnění okolních pozemků. Polní cesta bude v některých částech rozšířena, mimo jiné budou realizovány sjezdy k přilehlým pozemkům.

- Při vydání stanoviska vycházel úřad územního plánování z podkladů předložených spolu se žádostí, zejména:
 - situační výkres na podkladě katastrální mapy s vyznačením umístění stavby,
 - údaje o účelu stavby.
- Úřad územního plánování přezkoumal záměr podle § 96b odst. 3 stavebního zákona, zda je přípustný z hlediska souladu s politikou územního rozvoje a územně plánovací dokumentací a z hlediska uplatňování cílů a úkolů územního plánování, či nikoliv.
- Předložený záměr není republikového významu. Politika územního rozvoje ČR ve znění Aktualizací č. 1, 2, 3, 4 a 5 (dále "PÚR ČR") záměr v jím dotčeném území neřeší, záměr se věcí řešených PÚR ČR nedotýká.
- Ze Zásad územního rozvoje Libereckého kraje ve znění Aktualizace č. 1 (dále "ZÚR LK") pro záměr nevyplývá zvláštní požadavek a záměr je se ZÚR LK v souladu.
- Dle Územního plánu (dále "ÚP") Tachov, úplné znění účinné od 17. 6. 2019, je předmětný pozemek p. č. 1015 součástí plochy veřejných prostranství (P), v nezastavěném území. Hlavním využitím je silniční doprava (zejména místní komunikace II. a III. třídy) a bezmotorová doprava, shromažďování (zejména místní komunikace IV. třídy, návsi, dvory, odpočivné plochy). Podmíněně přípustná je základní vybavenost území - účelové pozemní komunikace. Předmětný pozemek p. č. 1013 je součástí plochy zemědělské (K), v nezastavěném území. Hlavním využitím této plochy je zemědělský půdní fond dle evidence KN. Podmíněně přípustná je základní vybavenost území - účelové pozemní komunikace. Ve středozápadní až západní části předmětného pozemku je vymezen koridor územní rezervy UR1 pro umístění staveb a zařízení přeložky silnice III/2705 mimo zastavěné území. Dle ÚP Tachov se umožňuje umísťování staveb pouze zvláště odůvodněných - např. dopravní infrastruktura.
- Podmínky vyplývající pro podmíněně přípustné využití plochy zemědělské (K):
 - budou splněny požadavky na celistvost a funkčnost dané plochy,
 - nebude narušen krajinný ráz, protierozní ochrana, odtokové poměry a prostupnost krajiny,
 - nebude narušena ekologická funkce krajiny.
- Záměrem žadatele je rekonstrukce stávající polní cesty VC4-R. Polní cesta bude realizována podle vydaného Plánu společného řízení (01/2018). Polní cesta bude realizovaná v šířce 3,5 m s krajnicemi 2x0,5 m a v celkové délce 0,24 km. Záměr rovněž zahrnuje realizaci sjezdů k přilehlým pozemkům. Předmětný pozemek p. č. 1015 je záměrem dotčen napojením na stávající komunikaci. Realizací záměru budou splněny požadavky na celistvost a funkčnost plochy. Nebude narušen krajinný ráz, protierozní ochrana, odtokové poměry, prostupnost krajiny ani ekologická funkce krajiny. Stanovené podmínky pro využití ploch realizaci záměru umožňují. Záměr je s ÚP Tachov v souladu.
- Úřad územního plánování posoudil soulad záměru z hlediska relevantních cílů a úkolů územního plánování stanovených v § 18 a 19 stavebního zákona.
- Dle § 18 odst. 5 stavebního zákona lze v nezastavěném území v souladu s jeho charakterem umísťovat stavby, zařízení, a jiná opatření pouze pro zemědělství, lesnictví, vodní hospodářství, těžbu nerostů, pro ochranu přírody a krajiny, pro veřejnou dopravní a technickou infrastrukturu, přípojky a účelové komunikace, pro snižování nebezpečí ekologických a přírodních katastrof a pro odstraňování jejich důsledků, a dále taková technická opatření a stavby, které zlepší podmínky jeho využití pro účely rekreace a cestovního ruchu, například cyklistické stezky, hygienická zařízení, ekologická a informační centra; doplňková funkce bydlení či pobytové rekreace není u uvedených staveb přípustná.
- Předložený záměr je v souladu s cíli a úkoly územního plánování.

Adresa úřadu:

náměstí T. G. Masaryka č. p. 1 • 470 36 Česká Lípa
IČ: 00260428 • DIČ: CZ00260428

<http://www.mucl.cz> • e-mail: podatelna@mucl.cz • ID DS: bkfbe3p

Z předložených podkladů, stanovisek dotčených orgánů státní správy MěÚ v České Lípě, Odbor dopravy dospěl k závěru, že uskutečnění stavby nebudou ohroženy veřejné zájmy chráněné zvláštními předpisy

Městský úřad Česká Lípa, Odbor dopravy dospěl po provedeném stavebním řízení na základě žádosti, projektové dokumentace, předložených rozhodnutí a stanovisek dotčených orgánů státní správy, vyjádření účastníků řízení k závěru, že uskutečněním stavby ve výše specifikovaném rozsahu stavebních objektů, nebudou ohroženy veřejné zájmy, ani nepřiměřeně omezena či ohrožena práva a oprávněné zájmy účastníků řízení. Stavební záměr při provádění a budoucím užívání nebude ohrožovat život a zdraví osob nebo zvířat, ohrožovat životního prostředí, sousední stavby a nebude ohrožovat a bezpečnost práce. K tomuto závěru dospěl na základě těchto zjištění:

- Stavbu vyprojektoval autorizovaný inženýr – technik pro dopravní stavby, který má patřičnou kvalifikaci pro daný druh stavby a má za povinnost zejména ochranu veřejných zájmů.
- Vlastní provádění stavby bude zajištěno stavebním podnikatelem ve smyslu ustanovení § 2 odst. 2 písm. b) a § 160 SZ, který při realizaci stavby zabezpečí odborné vedení provádění stavby a tím bude zajištěno, že stavba bude provedena v souladu s obecně technickými požadavky na výstavu, ČSN a nedojde k ohrožení bezpečnosti práce.
- Vlastníci sousedních pozemků a staveb na nich nebudou prováděním stavebních prací na předmětné stavbě přímo dotčeny nad přípustnou míru z důvodu, že dodavatel stavby je povinen dodržovat limity hluku definované v nařízení vlády č. 272/2011 Sb., o ochraně zdraví před nepříznivými účinky hluku a vibrací a opatření ke snížení hluku uvedená v projektu.
- V podmínkách stavebního povolení jsou stanovena opatření, které snižují dopady při provádění stavební činnosti na ohrožení veřejných zájmů a omezují ohrožení práva a oprávněných zájmů účastníků řízení na minimum (podmínka č. 1 až 15).
- Z předložených podkladů, stanovisek dotčených orgánů státní správy MěÚ v České Lípě, Odbor dopravy dospěl k závěru, že prováděním stavby nebudou ohroženy veřejné zájmy chráněné zvláštními předpisy za předpokladu splnění podmínek uvedených ve stanoviscích.
- MěÚ Česká Lípa, Odbor dopravy stanovil v rozhodnutí i další podmínky, kterými zabezpečil ochranu veřejných zájmů (§ 132 odst. 3. písm. c) SZ) především z hledisek ochrany života a zdraví osob, ochrany životního prostředí, z hledisek minimalizace negativních vlivů stavební činnosti na okolí, z hledisek bezpečnosti práce a technických zařízení. Podmínky rovněž v nezbytné míře stanoví požadavky na provádění stavby z hlediska organizace výstavby ve vztahu k ochraně přírody a krajiny.
- Užívání stavby je podmíněno vydáním souhlasu s užíváním stavby. V kolaudačním řízení speciální stavební úřad ve spolupráci s ostatními dotčenými orgány státní správy ověřuje, zda je stavba provedena v souladu s povolením stavby a dokumentací, nebo ověřenou projektovou dokumentací, v souladu se stanovisky nebo závaznými stanovisky, popřípadě rozhodnutími dotčených orgánů.

Závěre lze konstatovat, že Městský úřad, Odbor dopravy v průběhu řízení neshledal důvody, které by bránily povolení stavby a na základě ustanovení § 115 stavebního zákona rozhodl stavební záměr povolit.

POUČENÍ O OPRAVNÉM PROSTŘEDKU:

Účastníci řízení mohou proti tomuto rozhodnutí podat odvolání podle ustanovení § 81 a § 82 správního řádu do 15 dnů ode dne jeho oznámení ke Krajskému úřadu Libereckého kraje, a to prostřednictvím Odboru dopravy, Městského úřadu Česká Lípa (ust. § 86 odst. 1 správního řádu). Včas podané odvolání má odkladný účinek

Pokud Vám nebylo předmětné rozhodnutí doručeno poštovním doručovatelem přímo do vlastních rukou, ale ve smyslu § 24 odst. 1 správního řádu bylo uloženo na poště, potom se za den doručení považuje desátý den od tohoto uložení, nikoli až následné faktické převzetí rozhodnutí po uplynutí této desetidenní lhůty. V tomto

Adresa úřadu:

náměstí T. G. Masaryka č. p. 1 • 470 36 Česká Lípa
IČ: 00260428 • DIČ: CZ00260428

<http://www.mucl.cz> • e-mail: podatelna@mucl.cz • ID DS: bkfbe3p

případě se lhůta pro příp. podání odvolání nepočítá od faktického převzetí předmětného rozhodnutí účastníkem řízení, ale už od jedenáctého dne od uložení písemnosti na poště.

Stavební povolení pozbývá platnosti, jestliže stavba nebyla zahájena do 2 let ode dne, kdy nabylo právní moci. Dobu platnosti stavebního povolení může stavební úřad prodloužit na odůvodněnou žádost stavebníka podanou před jejím uplynutím.

Stavební povolení pozbývá platnosti též dnem, kdy stavební úřad obdrží oznámení stavebníka o tom, že od provedení svého záměru upouští; to neplatí, jestliže stavba již byla zahájena.

František ONDŘEJ
referent silničního úřadu

Toto rozhodnutí je osvobozeno od uhrazení správního poplatku za vydání stavebního povolení podle položky 18 bod 1 písm. f) pozn. 2 Sazebníku správních poplatků, který je přílohou zákona č. 634/2004 Sb., o správních poplatcích, ve znění pozdějších předpisů.

ROZDĚLOVNÍK:

Účastníci řízení podle ustanovení § 112 odst. 1 stavebního zákona v návaznosti na ustanovení § 27 správního řádu:

Stavebník: (Doručení datovou schránkou:)

Státní pozemkový úřad Praha, IČ: 01312774, Krajský pozemkový úřad pro Liberecký kraj, Pobočka Česká Lípa, se sídlem ul. Dubická 2362/56, 470 01 Česká Lípa.

Vlastník pozemků pod stavbou: (Doručení datovou schránkou:)

- Obec Tachov se sídlem Tachov čp. 34, IČ: 49864009.

Vlastníci pozemků a staveb dotčené stavbou: : (Doručení datovou schránkou:)

- Liberecký kraj, Jezu 642/2a, 460 01 Liberec, IČ: 70891508,
- Krajská správa silnic Libereckého kraje, p. o., IČ: 70946078

Správci technické infrastruktury:(Doručení datovou schránkou:)

- ČEZ Distribuce, a.s., Děčín IV-Podmokly, Teplická 874/8, IČ: 24729035,
- Severočeské vodovody a kanalizace, a.s. Teplice, IČ: 49099451
- CETIN a.s, Praha, IČ: 04084063

Vlastníci sousedních nemovitostí podle ustanovení § 112 odst. 1. písm. e) stavebního zákona:

- Obec Tachov se sídlem Tachov čp. 34. IČ: 49864009.



- P + K, s.r.o., IČ: 47784482 se sídlem čp. 86, 471 62 Okna,



Adresa úřadu:

náměstí T. G. Masaryka č. p. 1 • 470 36 Česká Lípa
IČ: 00260428 • DIČ: CZ00260428

<http://www.mucl.cz> • e-mail: podatelna@mucl.cz • ID DS: bkfbe3p



Dotčené orgány státní správy: (Doručení datovou schránkou:)

- Městský úřad Česká Lípa, odbor životního prostředí, nám. T.G. M. 470 01 Česká Lípa 1,
- Městský úřad Česká Lípa, odd. územního plánování, nám. T.G. M. 470 01 Česká Lípa 1,
- Krajské ředitelství policie Libereckého kraje, IČ: 72050501, Liberec, ÚO Česká Lípa - DI,
- Hasičský záchranný sbor Libereckého kraje, územní odbor Česká Lípa,
- Povodí Ohře, s. p., Chomutov, IČ: 70889988,
- Městský úřad Doksy, Stavební úřad a životní prostředí,

Adresa úřadu:

náměstí T. G. Masaryka č. p. 1 • 470 36 Česká Lípa
IČ: 00260428 • DIČ: CZ00260428

<http://www.mucl.cz> • e-mail: podatelna@mucl.cz • ID DS: bkfbe3p